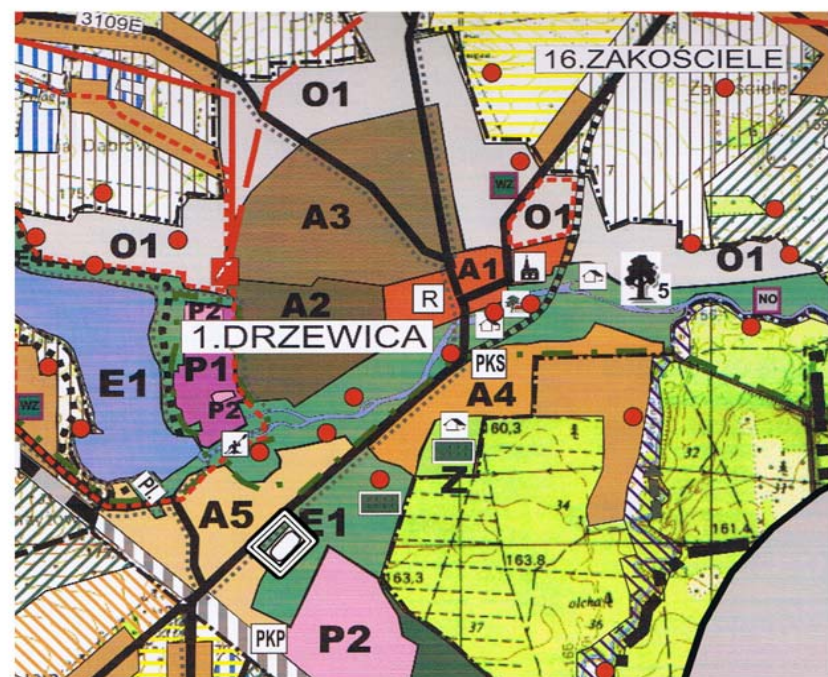
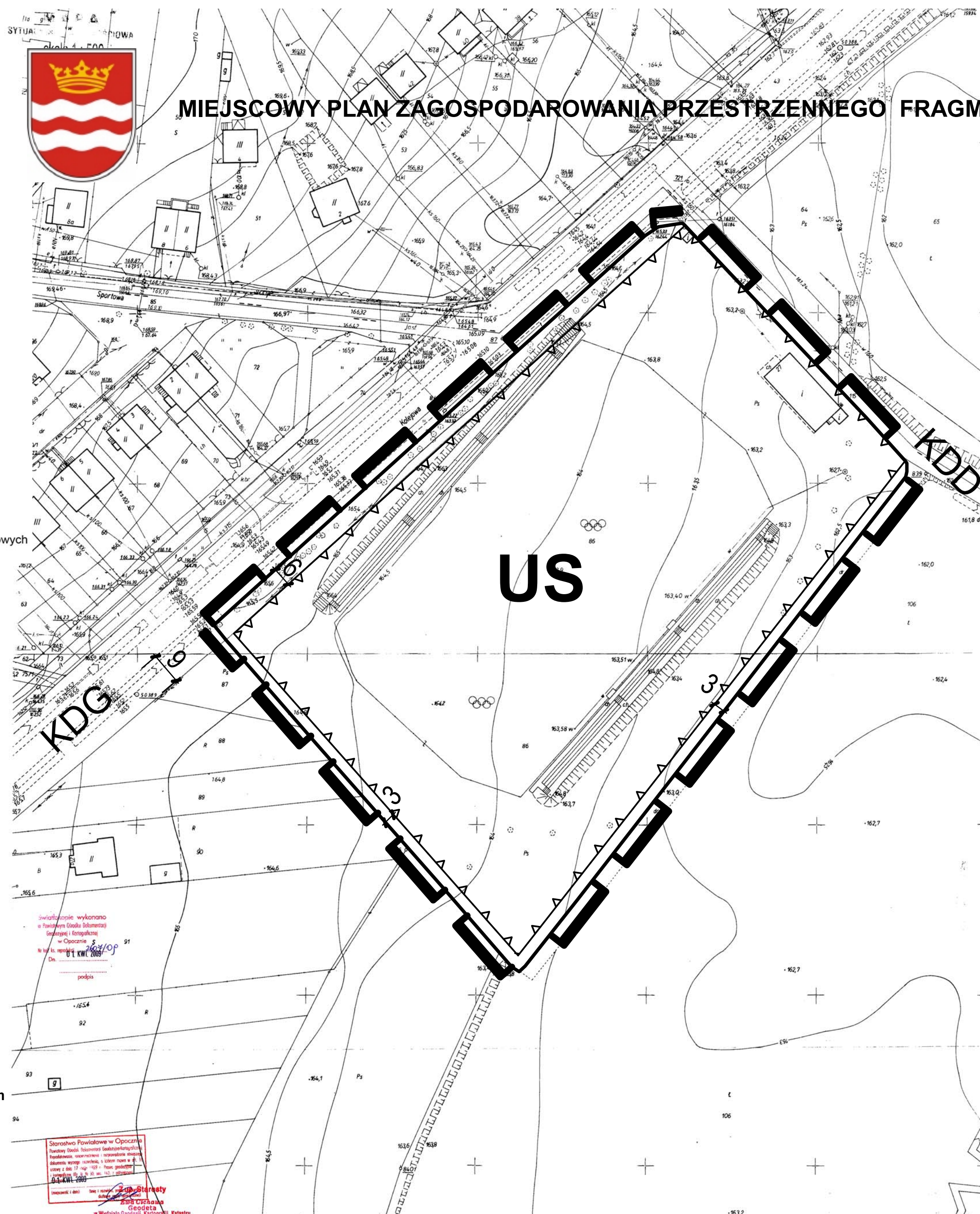


WYRYS ze STUDIUM UWARUNKWAŃ I KIERUNKÓW ZAGOSPODAROWANIA PRZESTRZENNEGO GMINY I MIASTA DRZEWICA ZATWIERDZONEGO UCHWAŁĄ NR XXXIX/222/2006 Z DNIA 25. 10. 2006 r.

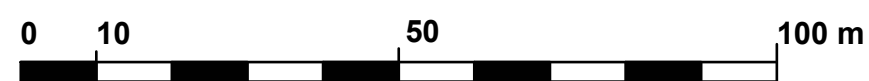


OBSZAR OBJĘTY PLANEM MIEJSCOWYM

E1 - STREFA EKOLOGICZNA
(obowiązuje m. in. zachowanie, modernizacja i budowa urządzeń sportowych i obiektów rekreacyjno - turystycznych)



Skala 1 : 1 000



MIEJSCOWY PLAN ZAGOSPODAROWANIA PRZESTRZENNEGO FRAGMENTU MIASTA DRZEWICA przy ul. KOLEJOWEJ

OZNACZENIA OBOWIĄZUJĄCE


- GRANICE OBSZARU PLANU
- LINIE ROZGRANICZAJĄCE TERENY O RÓŻNYM PRZEZNACZENIU I RÓŻNYCH ZASADACH ZAGOSPODAROWANIA
- TEREN USŁUG SPORTU I REKREACJI
- NIEPRZEKRACZALNE LINIE ZABUDOWY
- WARTOŚCI LICZBOWE PODANE W METRACH PRECYZUJĄCE USTALENIA PLANU

OZNACZENIA INFORMACYJNE

- KDG** DROGA KLASY GŁÓWNEJ
- KDD** DROGA KLASY DOJAZDOWEJ

ZAŁĄCZNIK NR 1
**DO UCHWAŁY NR XXXVIII/233/2010
 RADY GMINY I MIASTA w DRZEWICY**
 z dnia 28 kwietnia 2010 r.
 w sprawie miejscowego planu zagospodarowania przestrzennego fragmentu miasta Drzewica przy ul. Kolejowej

opracowanie:
mgr inż. arch Dorota Plich - nr WA 299 Okręgowa Izba Urbanistów z/s w Warszawie
IMPET 97-200 Tomaszów Mazowiecki, ul. Szeroka 33 m.20
tel./fax 0-44 725-09-28. kom. 0-601-22-96-26, e-mail: dorota.plich@gmail.com



PRZEWODNICZĄCA
Rady Gminy i Miasta w Drzewicy
Maria Teresa Nowakowska
Maria Teresa Nowakowska

Sprawa Płatowa w Opocznie
Tabela (tablica) stanowiąca załącznik do
Planu miejscowego zagospodarowania przestrzennego
opracowana przez wydział, a także nazwa w d. i.
z dnia 17 lipca 2010 r. Plan miejscowy
zawieszony na 30 dni od dnia 17 lipca 2010 r.
17.07.2010

Starosta
Główny Urzędnik
Geodeta
Wojciech Ryszard Katarzyna Katarzyna