

STAROSTWO POWIATOWE

w Opocznie

ul. Kwiatowa 1a, 26-300 Opoczno

WYDZIAŁ GEODEZJI, KARTOGRAFII, KATASTRU

i GOSPODARKI NIERUCHOMOŚCIAMI

Imię, nazwisko i podpis **Z up. Starosty**

osoby reprezentującej organ:

Anna Grabowska-Duperas

Specjalista
Wydziału Geodezji, Kartografii, Katastru
i Gospodarki Nieruchomościami

województwo

pow. opoczyński

jedn. ewid. 1007/02, 5 DRZEWICA

obr. 0001, ARK. 5

MAPA ZASADNICZA

Skala 1:500

Układ współrzędnych płaskich prostokątnych 2000 sfera 7

Poświadczam się zgodność niniejszej kopii z treścią materiału państwowego zasobu geodezyjnego i kartograficznego

Organ prowadzący państwowy

zasób geodezyjny i kartograficzny: STAROSTA OPOCZYŃSKI

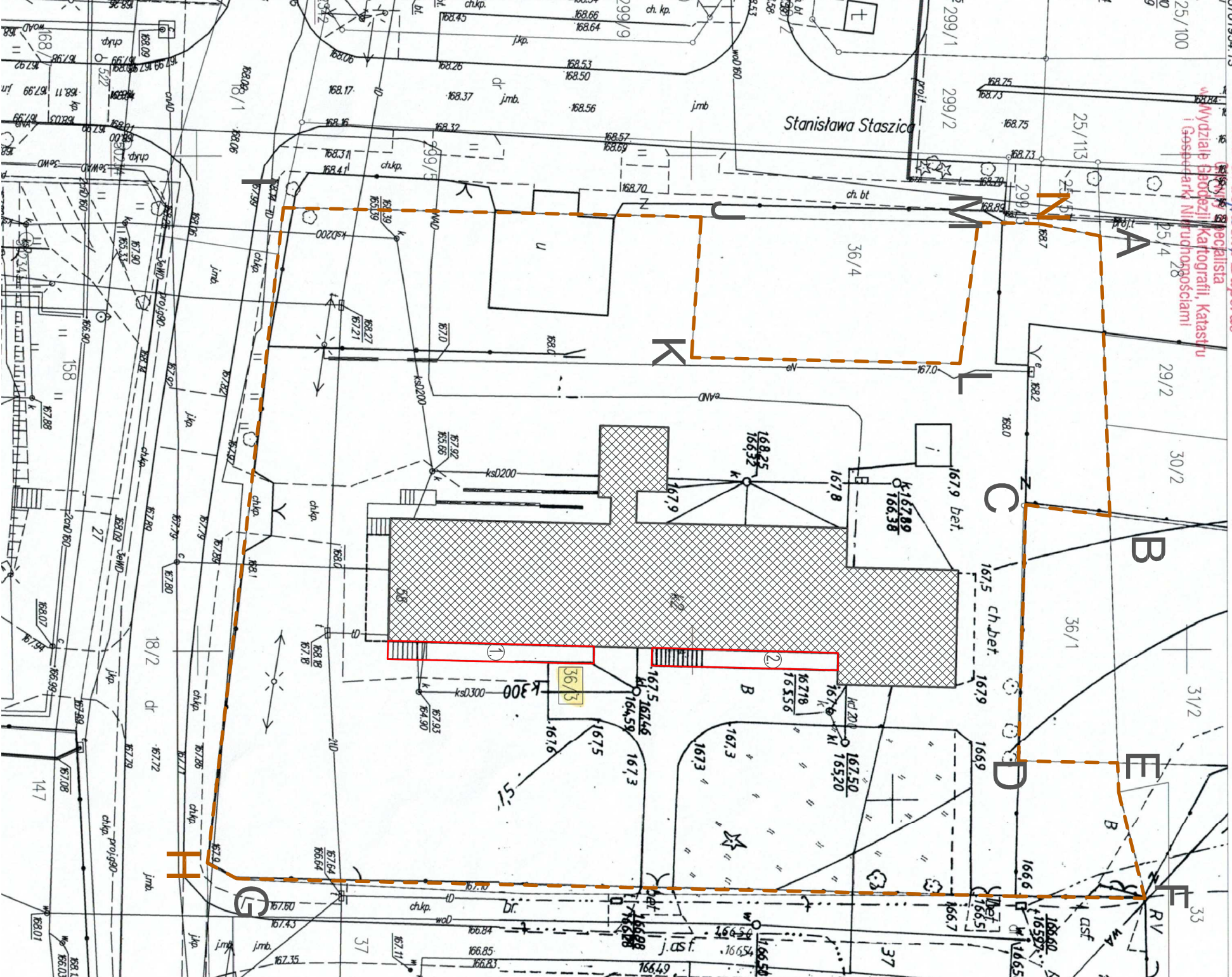
Nazwa materiału zasobu : mapa zasadnicza

Identyfikator ewidencyjny

materiału zasobu : 7.156.16.17.2.2

Data wykonania kopii : 2020.08.06

Oznaczenie wniosku : GN.6642.2245.2020





PLAN SYTUACYJNY DZIAŁKI

ADRES INWESTYCJI: DRZEWICA, UL. STAWOWA 58
DZ. NR 36/3
26-340 DRZEWICA

INWESTOR: GMINA DRZEWICA
UL. STANISŁAWA STASZICA 22
26-340 DRZEWICA

LEGENDA:

-  Remont schodów i tarasów przy budynku Przedszkola w Drzewicy
-  Istniejący budynek Przedszkola w Drzewicy

NAZWA OBIEKTU		SCALA	
REMONT SCHODÓW I TARASÓW PRZY PRZEDSZKOLU W DRZEWICY		1:500	
ADRES NR DZIAŁKI		PODPIS	
Drzewica, ul. Stawowa 58, dz. nr 36/3			
OPRACOWAŁ	NACZYNIBO	NR UPRAWNIEN. SPECJALNOŚĆ	PODPIS
tech.bud. s. PLEWA		UAN.V.8388/10689	
DATA	TYTUL RYSUNKU	NR RYS.	
Sierpień 2020	PLAN SYTUACYJNY DZIAŁKI	Z-1	

