

**UCHWAŁA NR XVIII/148/2020  
RADY MIEJSKIEJ W DRZEWICY**

z dnia 19 lutego 2020 r.

**w sprawie przystąpienia do sporządzenia miejscowego planu zagospodarowania przestrzennego  
Gminy Drzewica fragmentu obrębu Zakościele**

Na podstawie art. 18 ust. 2 pkt 5 ustawy z dnia 8 marca 1990 r. o samorządzie gminnym (Dz. U. z 2019 r. poz. 506, 1309, 1571, 1696, 1815) oraz art. 14 ust. 1 ustawy z dnia 27 marca 2003 r. o planowaniu i zagospodarowaniu przestrzennym (Dz. U. z 2018 r. poz. 1945, z 2019 r. poz. 60, 235, 730, 1009, 1524, 1696, 1716, 1815), Rada Miejska w Drzewicy uchwala, co następuje:

- § 1. Przystępuje się do sporządzenia „Miejscowego planu zagospodarowania przestrzennego Gminy Drzewica fragmentu obrębu Zakościele”, zwanego dalej Planem miejscowym.
- § 2. Granice obszaru Planu miejscowego określa załącznik do uchwały.
- § 3. Wykonanie uchwały powierza się Burmistrzowi Drzewicy.
- § 4. Uchwała wchodzi w życie z dniem podjęcia.


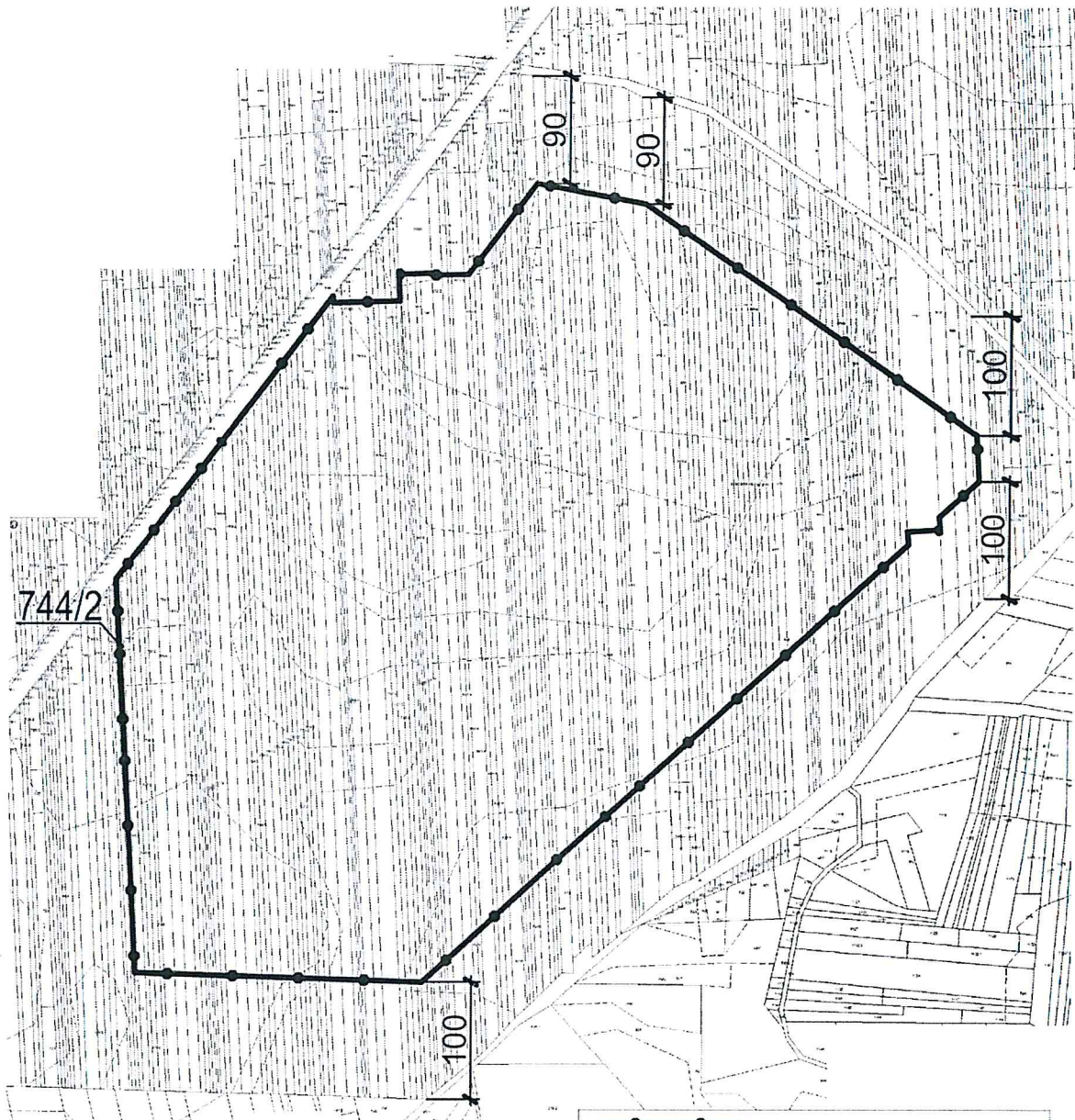




Przewodnicząca Rady Miejskiej  
w Drzewicy

**Dorota Maria Wiktorowicz**

Załącznik do uchwały Nr XVIII/148/2020  
Rady Miejskiej w Drzewicy  
z dnia 19 lutego 2020 r.

**Obszar planu miejscowego**



  
OBSZAR PLANU MIEJSCOWEGO  
  
744/2  
NR EWID. DZIAŁKI - orientacyjnie



**PRZEWODNICZĄCA**  
**Rady Miejskiej w Drzewicy**  
*Dorota Maria Wiktorowicz*



## UZASADNIENIE

Zgodnie z przepisami art. 18 ust. 2 pkt 5 ustawy o samorządzie gminnym, do wyłącznej właściwości rady gminy należy uchwalanie miejscowych planów zagospodarowania przestrzennego. Zasady i tryb sporządzania planów miejscowych regulują przepisy ustawy o planowaniu i zagospodarowaniu przestrzennym. Art. 14 ust. 1 ustawy o planowaniu i zagospodarowaniu przestrzennym stanowi, że w celu ustalenia przeznaczenia terenów, w tym dla inwestycji celu publicznego, oraz określenia sposobów ich zagospodarowania i zabudowy rada gminy podejmuje uchwałę o przystąpieniu do sporządzenia miejscowego planu zagospodarowania przestrzennego, zwanego dalej „planem miejscowym”.

Dla sporządzenia przedmiotowego planu miejscowego wyznaczono obszary położone w obrębie Zakościele w Gminie Drzewica.

Podjęcie uchwały o przystąpieniu zostało poprzedzone, zgodnie z art. 14 ust. 5 ustawy o planowaniu i zagospodarowaniu przestrzennym, analizami dotyczącymi zasadności przystąpienia do sporządzenia planu i stopnia zgodności przewidywanych rozwiązań z ustaleniami obowiązującego Studium uwarunkowań i kierunków zagospodarowania przestrzennego Gminy i Miasta Drzewica uchwalonego Uchwałą Nr XXXIX/277/2014 Rady Gminy i Miasta w Drzewicy z dnia 11 sierpnia 2014 r. w sprawie uchwalenia zmiany studium uwarunkowań i kierunków zagospodarowania przestrzennego Gminy i Miasta Drzewica.

Zasadność przystąpienia do sporządzenia planu miejscowego:

Podjęcie przedmiotowej uchwały jest wynikiem realizacji potrzeb gminy dla uruchomienia terenów aktywności gospodarczej.

Stopień zgodności przewidywanych rozwiązań z ustaleniami studium:

Zgodnie z obowiązującym studium, obszar planu miejscowego obejmie w szczególności tereny:  
AG2 – tereny aktywności gospodarczej, w tym zabudowy usługowej, przemysłowej, produkcyjnej, składów i magazynów z dopuszczeniem przedsięwzięć znacząco oddziałujących i mogących znacząco oddziaływać na środowisko,

ZL – tereny zalesień,

L – tereny lasów.

Istnieje możliwość sporządzenia planu miejscowego bez naruszania ustaleń studium.

Dla realizacji niniejszej uchwały ustalono niezbędny zakres prac planistycznych. Będzie on zgodny z wymogami ustawy o planowaniu i zagospodarowaniu przestrzennym. Sporządzenie planu miejscowego obejmie także przeprowadzenie strategicznej oceny oddziaływania na środowisko zgodnie z wymogami ustawy z dnia 3 października 2008 r. o udostępnianiu informacji o środowisku i jego ochronie, udziale społeczeństwa w ochronie środowiska oraz o ocenach oddziaływania na środowisko (Dz. U. z 2018 r. poz. 2081 z późniejszymi zmianami).



PRZEWODNICZĄCA  
Rady Miejskiej w Drzewicy  
Dorota Maria Wiktorowicz